

# Kúpna zmluva

---

## Zmluvné strany :

### Predávajúci:

**Rudolf Kapustík, rodený Kapustík**

rod.č.

bytom 976 13 Slovenská Ľupča,

**a manželka Verona Kapustíková, rodená Ridzoňová**

rod.č.

bytom 976 13 Slovenská Ľupča,

### Kupujúci:

**Obec Slovenská Ľupča**

so sídlom : 976 13 Slovenská Ľupča, Nám. SNP 13

IČO: 00 313 823

v zast. Ing. Miroslav Macák, starosta obce

Zmluvné strany uzatvárajú podľa ust. § 588 a nasl. Občianskeho zákonníka, v znení neskorších predpisov, túto kúpnu zmluvu za nasledovných podmienok a v nasledovnom rozsahu :

## Článok 1

Predávajúci sú vlastníkami nehnuteľností vedených na Okresnom úrade Banská Bystrica, Katastrálny odbor, zapísaných na LV č. 1550, k.ú. Slovenská Ľupča, Obec Slovenská Ľupča, ako :

- parcela registra „C“ č. KN 1132 o výmere 740 m<sup>2</sup> – orná pôda, k.ú. Slovenská Ľupča,
  - parcela registra „C“ č. KN 1147/2 o výmere 756 m<sup>2</sup> – orná pôda, k.ú. Slovenská Ľupča,
- a to v 1/1, v režime bezpodielového spoluvlastníctva manželov.

Predávajúci týmto vyhlasujú, že sú vlastníkami predmetu zmluvy uvedeného v čl. 1. tejto zmluvy a sú oprávnení neobmedzene nakladať s predmetom zmluvy a uzavrieť túto zmluvu.

Predmet zmluvy nadobudli na základe právne perfektného právneho úkonu v súlade s platným právnym poriadkom SR.

## Článok 2

Predmetom tejto kúpnej zmluvy je odplatný prevod nehnuteľností, ktoré predávajúci predávajú a kupujúci kupuje do svojho výlučného vlastníctva, a to parciel novovytvorených Geometrickým plánom č. 32010087-65/2016 vypracovaným Vladimírom Mikušom – GeoSpol, Moskovská 5935/48, Banská Bystrica, zo dňa 24.10.2016, ktorý bol úradne overený Okresným úradom Banská Bystrica, Katastrálny odbor, pod č. 1243/2016 dňa 24.11.2016, a to :

- **parcele registra „C“ č. KN 1132/2 o výmere 50 m<sup>2</sup> – zast. plochy a nádvoría, k.ú. Slovenská Ľupča**, ktorá bola novovytvorená odčlenením z pôvodnej parcely vedenej na Okresnom úrade Banská Bystrica, Katastrálny odbor, zapísanej na LV č. 1550, k.ú. Slovenská Ľupča, ako parcela registra „C“ č. KN 1132 o výmere 740 m<sup>2</sup> – orná pôda, k.ú. Slovenská Ľupča,

- **parcele registra „C“ č. KN 1147/5 o výmere 92 m<sup>2</sup> – zast. plochy a nádvoría, k.ú. Slovenská Ľupča,** ktorá bola novovytvorená odčlenením z pôvodnej parcely vedenej na Okresnom úrade Banská Bystrica, Katastrálny odbor, zapísanej na LV č. 1550, k.ú. Slovenská Ľupča, ako parcela registra „C“ č. KN 1147/2 o výmere 756 m<sup>2</sup> – orná pôda, k.ú. Slovenská Ľupča,

Ide o pozemky situované v Obci Slovenská Ľupča, v lokalite „Pod Hôrkou“, určené na vybudovanie inžinierskych sietí pre individuálnu bytovú výstavbu.

Podpisom tejto zmluvy predávajúci prejavujú svoju výslovnú vôľu previesť svoje vlastnícke právo k vyššie špecifikovaným nehnuteľnostiam do výlučného vlastníctva kupujúceho a kupujúci prejavuje svoju výslovnú vôľu nadobudnúť predmetné nehnuteľnosti do svojho výlučného vlastníctva.

### Článok 3

Na základe dohody účastníkov zmluvy a v súlade s rozhodnutím Obecného zastupiteľstva Obce Slovenská Ľupča, č. Uznesenia 6/2017 zo dňa 24.1.2017, bola kúpa cena stanovená vo výške 1,- € za 1m<sup>2</sup> predávaných pozemkov, čo za celú výmeru predávaných pozemkov (142 m<sup>2</sup>) predstavuje sumu 142,- € (slovom jednoštyridsaťdva euro) za celý predmet tejto zmluvy.

Kupujúci uhradil predávajúcim dohodnutú kúpnu cenu v plnej výške v hotovosti v deň podpisu tejto zmluvy; pričom prevzatie kúpnej ceny potvrdzujú predávajúci svojimi vlastnoručnými podpismi tejto zmluvy.

Dohodnutý spôsob úhrady kúpnej ceny je v súlade s ust. § 4 ods. 2 zák.č. 394/2012 Z.z. o obmedzení platieb v hotovosti, v platnom znení.

### Článok 4

Predávajúci podpisom tejto zmluvy vyhlasujú a zaručujú kupujúcemu, ktorý uzatvára túto zmluvu spoliehajúc sa na tieto vyhlásenia a záruky, že:

- a) predávajúci sú vlastníckmi predmetu zmluvy uvedeného v čl. 2. tejto zmluvy,
- b) predávajúci sú oprávnení neobmedzene nakladať s predmetom zmluvy a uzavrieť túto zmluvu,
- c) vlastnícke právo predávajúcich nie je obmedzené žiadnym zmluvným vzťahom alebo dohodou s treťou osobou, či už písomnou alebo ústnou, ktorá by mohla ovplyvniť vlastníctvo predmetu zmluvy, ich budúcu údržbu a ich užívanie kupujúcim, alebo ktorá by mohla iným spôsobom nepriaznivo ovplyvniť uzavretie tejto zmluvy a že boli splnené všetky podmienky vyplývajúce z právnych predpisov na prevod vlastníckeho práva a že uzavretie tejto zmluvy a realizácia záväzkov z nej vyplývajúcich si nevyžaduje žiadne ďalšie súhlasy alebo oznámenia, vo vzťahu k predmetu zmluvy uvedenému v čl. 2. tejto zmluvy neexistujú žiadne neuspokojené nároky tretích osôb, vrátane štátnych orgánov a všetky dane a poplatky, pokuty alebo iné odvody a príspevky boli úplne zaplatené a že vo vzťahu ku predmetu zmluvy neprebiehajú žiadne súdne, správne alebo iné konania, v ktorých by bol uplatnený akýkoľvek nárok a uplatnenie takéhoto nároku nehrozí,

- d) predmet zmluvy uvedený v čl. 2. tejto zmluvy je bez akýchkoľvek právnych vád, tíarch, vrátane akéhokoľvek záložného práva, predkupného práva, opcie, vecného bremena alebo akéhokoľvek práva alebo podielu tretej osoby alebo akejkol'vek inej dohody alebo dojednania, ktoré by mohlo viesť k záväzku zriadiť takéto právo alebo aj k akejkol'vek žalobe, nároku alebo požiadavky akejkol'vek povahy bez ohľadu na to, akým spôsobom alebo na základe akého titulu vznikli,
- e) neexistujú skutočnosti, ktoré by bránili alebo obmedzovali využitiu predmetu zmluvy,
- f) im neboli doručené žiadne úradné rozhodnutia (či už také, ktoré nadobudli právoplatnosť, alebo ktoré by mohli nadobudnúť právoplatnosť v budúcnosti), nezačalo a podľa ich najlepšieho vedomia ani nehrozí začatie konania, ktoré by mohlo viesť k vydaniu rozhodnutia, ktoré by mohlo viesť k vzniku akýchkoľvek práv tretích osôb k predmetu zmluvy, vrátane alebo bez obmedzenia na právo stavby, obmedziť oprávnenie predávajúcich nakladať s predmetom zmluvy,
- g) neukracujú touto zmluvou svojich veriteľov a nie je ani ich úmyslom touto zmluvou svojich veriteľov ukrátiť.

Kupujúci berie na vedomie vyhlásenia predávajúcich uvedené v tomto článku zmluvy a spolieha sa na ich pravdivosť, úplnosť a správnosť.

Predávajúci vyhlasujú, že sú vlastníkami predmetu tejto zmluvy, ktorý ako taký nie je zaťažený žiadnymi záložnými, predkupnými a ani inými právami tretích osôb, neviaznu na ňom žiadne dlhy ani tíarchy a právo predávajúcich nakladať s predmetom zmluvy nie je žiadnym spôsobom obmedzené.

Predávajúci sa týmto zaväzujú nenakladať s predmetom tejto zmluvy, najmä tento scudzovať, zaťažovať tíarchami, vecnými bremenami alebo inými vecnými právami, až do doby povolenia vkladu vlastníckeho práva v prospech kupujúceho.

Predávajúci vyhlasujú, že v súvislosti s predmetom tejto zmluvy nepodpísali, ako povinní, žiadnu notársku zápisnicu podľa § 41 ods. 2 zákona č. 233/1995 Z. z. o súdnych exekútoroch a exekučnej činnosti, v znení neskorších predpisov, ako aj podľa ich vedomostí nie je voči nim vedené žiadne exekučné konanie, nie sú v konkurze podľa zák.č. 7/2005 Z.z., ani v procese oddĺženia podľa zák.č. 7/2005 Z.z., v platnom znení.

Predávajúci vyhlasujú, že súhlasia so spracovaním osobných údajov uvedených v tejto zmluve Obcou Slovenská Ľupča, v súlade so zák.č. 428/2002 Z.z. o ochrane osobných údajov, v znení neskorších predpisov.

Kupujúci oboznámil predávajúcich s tou skutočnosťou, že kúpa predmetu tejto zmluvy, ako aj výška dohodnutej jednotkovej ceny (za 1 m<sup>2</sup>), bola schválená Obecným zastupiteľstvom Obce Slovenská Ľupča, Uznesením č. 6/2017 dňa 24.1.2017.

Zároveň kupujúci oboznámil predávajúcich, že táto zmluva bude zákonom ustanoveným spôsobom zverejnená na webovej stránke predávajúceho najneskôr v lehote 7 dní od jej uzavretia, o čom bude spolu s návrhom na vklad zaslané písomné potvrdenie o zverejnení zmluvy príslušnému Okresnému úradu Banská Bystrica, Katastrálny odbor, podľa ust. § 5a ods. 7 cit. zákona.

## Článok 5

Predávajúci týmto splnomocňujú na podanie návrhu na vklad vlastníckeho práva do katastra nehnuteľností v prospech kupujúceho, JUDr. Zuzanu Falisovú, advokátku, zapísanú v Zozname advokátov pod č. 0205, IČO: 33 759 626, advokátska kancelária so sídlom Banská Bystrica, Nám. Š. Moyzesa 2.

Menovaná je splnomocnená na podanie návrhu na vklad vlastníckeho práva, ako aj všetky úkony s tým súvisiace, najmä odstraňovanie prípadných väd podaného návrhu, odstraňovanie prípadných väd tejto zmluvy, vrátane úkonov, ktoré by prípadne vyplynuli pre účastníkov konania v nižšie uvedenom rozsahu tohto článku, vrátane doručovania písomností, a to po podpísaní tejto zmluvy všetkými jej účastníkmi.

Kupujúci nadobudne vlastníctvo k predmetu tejto zmluvy vkladom do katastra nehnuteľností na Okresnom úrade Banská Bystrica, Katastrálny odbor a po povolení vkladu sa k predmetu tejto zmluvy zapíše ako nový výlučný vlastník: **Obec Slovenská Ľupča, so sídlom Nám. SNP 13, Slovenská Ľupča, IČO: 00 313 823, v 1/1.**

Správny poplatok vo výške 66,- € spojený s konaním o povolenie vkladu vlastníckeho práva k predmetu tejto zmluvy sa zaväzuje uhradiť kupujúci.

Zmluvné strany sa dohodli, že v prípade prerušenia konania o povolenie vkladu vlastníckeho práva do katastra nehnuteľností v prospech kupujúceho na základe tejto zmluvy, sa zmluvné strany zaväzujú vo vzájomnej súčinnosti vykonať všetky úkony potrebné k odstráneniu dôvodov, ktoré viedli k prerušeniu predmetného konania, a to najneskôr do piatich kalendárnych dní, odo dňa, kedy sa o prerušení konania dozvedeli. V opačnom prípade zodpovedajú za škodu vzniknutú druhej zmluvnej strane.

Zmluvné strany sa dohodli, že v prípade zastavenia konania o povolenie vkladu vlastníckeho práva do katastra nehnuteľností v prospech kupujúceho na základe tejto zmluvy, alebo v prípade právoplatného rozhodnutia o zamietnutí zápisu, sú povinné vrátiť si v lehote najneskôr do 14 kalendárnych dní odo dňa nadobudnutia právoplatnosti právne relevantných skutočností, vzájomne všetky poskytnuté plnenia, ak takéto plnenia vznikli.

V prípade, ak sa prevod vlastníckeho (alebo iného) práva k predmetným nehnuteľnostiam podľa tejto zmluvy po jej podpise neuskutoční (zmarí) resp. ak príslušný Okresný úrad Banská Bystrica, Katastrálny odbor zamietne návrh na zápis vlastníckeho (alebo iného) práva podľa tejto zmluvy v prospech kupujúceho, zaväzujú sa zmluvné strany v lehote do 14 dní odo dňa právoplatnosti takéhoto rozhodnutia Okresného úradu Katastrálneho odboru túto zmluvu dohodou zrušiť a súčasne uzavrieť novú zmluvu tak, aby boli odstránené dôvody, pre ktoré bol vklad vlastníckeho práva do katastra nehnuteľností zmarený a tak, aby účel novej zmluvy bol čo najbližší tejto zmluve.

V prípade, ak sa v budúcnosti ukáže, že niektoré z ustanovení tejto zmluvy sú neplatné, alebo sa ukáže nemožnosť ich plnenia, nespôsobuje to neplatnosť, alebo nemožnosť plnení ostatných ustanovení tejto zmluvy. Účastníci zmluvy sú bezodkladne po takomto zistení povinní uzavrieť zmluvu, ktorou nedostatky týchto ustanovení odstránia a dohodnú sa na ustanoveniach, ktoré sú svojím účelom najbližšie tejto zmluve a účelu, ktorý neplatné alebo nesplniteľné ustanovenia tejto zmluvy sledovali.

## Článok 6

Neoddeliteľnou súčasťou tejto zmluvy je Geometrický plán č. 32010087-65/2016 vypracovaný Vladimírom Mikušom – GeoSpol, Moskovská 5935/48, Banská Bystrica, zo dňa 24.10.2016, ktorý bol úradne overený Okresným úradom Banská Bystrica, Katastrálny odbor, pod č. 1243/2016 dňa 24.11.2016, pričom neoddeliteľnou súčasťou 3 exemplárov zmluvy sú originály geometrického plánu a súčasťou 2 exemplárov zmluvy sú farebné fotokópie geometrického plánu.

Táto zmluva nadobúda platnosť dňom jej podpisu zmluvnými stranami a účinnosť dňom nasledujúcim po dni jej zverejnenia v zmysle ust. § 47a ods. 1 Občianskeho zákonníka, v platnom znení. Vecnoprávne účinky nadobudne zmluva povolením vkladu vlastníckeho práva v prospech kupujúceho, v súlade so zák.č. 162/1995 Z.z. o katastri nehnuteľností, v platnom znení.

Účastníci tejto zmluvy vyhlasujú, že sa s obsahom zmluvy oboznámili, sú si vedomí právnych následkov z nej vyplývajúcich, túto uzatvárajú slobodne, vážne bez nátlaku, čo potvrdzujú svojimi vlastnoručnými podpismi.


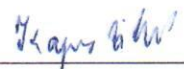
Zároveň vyhlasujú, že sú oprávnení s predmetom zmluvy nakladať, ich zmluvná voľnosť nie je ničím obmedzená a úkon bol urobený v predpísanej forme.

Zmluva bola vyhotovená v 5 exemplároch, z ktorých 2 exempláre slúžia pre účely konania o povolenie vkladu vlastníckeho práva a po 1 exemplári prevzali účastníci zmluvy.

V Slovenskej Ľupči dňa 12-04-2017

Predávajúci:

**Rudolf Kapustík**  
**a manželka**  
**Verona Kapustiková, rod. Ridzoňová**

  
\_\_\_\_\_  
  
\_\_\_\_\_

Kupujúci :

**Obec Slovenská Ľupča**  
v zast. Ing. Miroslav Macák, starosta obce

  
  
\_\_\_\_\_

Podľa osvedčovacej knihy číslo 350/2017  
podpísal túto listinu (~~podpis na listine uznal za svoj vlastný~~)  
Rudolf Kapustík, rod. č. \_\_\_\_\_  
Slovenská Ľupča,  
ktorého totožnosť bola zistená podľa OP č. \_\_\_\_\_  
pred Obcou Slovenská Ľupča.

Dňa 12. 04. 2017



Magdaléna Badániková  
Podpis osvedčujúceho

Podľa osvedčovacej knihy číslo 355/2017  
podpísal túto listinu (~~podpis na listine uznal za svoj vlastný~~)  
Verona Kapustíková, rod. č. \_\_\_\_\_  
Slovenská Ľupča,  
ktorého totožnosť bola zistená podľa OP č. \_\_\_\_\_  
pred Obcou Slovenská Ľupča.

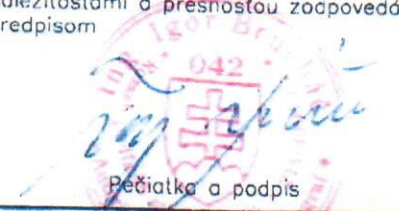
Dňa 12. 04. 2017



Magdaléna Badániková  
Podpis osvedčujúceho

Poznámka: parcel č. 1101/4,1104/6,1107/3,1108/5-6,1110/3-4,1112/2,1122/3-4,1123/2-3,1131/3-4,1132/2-1146/12-15,1147/4-6,1148/6-10,1158/7,1831/3-4 a odňatie z P.P.

Geometrický plán je podkladom na právne úkony, keď údaje doterajšieho stavu výkazu výmer sú zhodné s údajmi platných výpisov z katastra nehnuteľn

Vyhotovitel <b>Vladimír Mikuš-GeoSpol</b> <b>Moskovská 5935/48</b> <b>974 04 Banská Bystrica</b> <b>IČO: 32010087</b> <b>vmgec spol@mail.telekom.sk</b>		Kraj <b>Banskobystrický</b>	Okres <b>Banská Bystrica</b>	Obec <b>Slovenská Lupča</b>
		Kat. územie Slovenská Lupča	Číslo plánu 32010087-65/2016	Mapový list č. B.Bystrica 3-2/4
<h1>GEOMETRICKÝ PLÁN</h1>				
Vyhotovil		Autorizačne overil		Úradne overil Meno: <b>Ing. Lenka Čiličková</b>
Dňa: <b>24. 10. 2016</b>	Meno: <b>Vladimír Mikuš</b>	Dňa: <b>25. 10. 2016</b>	Meno: <b>Ing. Igor Brucháč</b>	Dňa: <b>24. 11. 2016</b>
Nové hranice boli v prírode označené múrmi, plotmi, kov.rúrkami		Náležitostami a presnosťou zodpovedá predpisom		Číslo: <b>1293/2016</b>
Záznam podrobného merania (meračský náčrt) č. E 1801				Úradne overil podľa par. 9 zákona NR SR č.215/95 Z.z. o geodézii a kartografii
Súradnice bodov označených číslami a ost. mer. údaje sú uložené vo VD				Pečiatka a podpis

## VÝKAZ VÝMER

Doterajší stav					Zmeny					Nový stav				
Číslo			Výmera		Druh pozemku	Diel	k parcele číslo	od parcely číslo	m <sup>2</sup>	Číslo parcely	Výmera		Druh pozemku	Vlastník (iná opráv.osoba) adresa (sídlo)
PK v. LV	parcely PK KN		ha	m <sup>2</sup>							ha	m <sup>2</sup>		
										1122/4	27	zastav.pl. 22 204	Obec Slovenská Ľupča	
										1122/5	6	orná pôda 1 204	Doterajší	
5178		1123		670	orná pôda					1123/1	602	orná pôda 1 204	Doterajší	
										1123/2	52	zastav.pl. 22 204	Obec Slovenská Ľupča	
										1123/3	15	zastav.pl. 22 204	Obec Slovenská Ľupča	
										1123/4	1	orná pôda 1 204	Doterajší	
5178		1131/1		655	orná pôda					1131/1	563	orná pôda 1 204	Doterajší	
										1131/3	66	zastav.pl. 22 204	Obec Slovenská Ľupča	
										1131/4	16	zastav.pl. 22 204	Obec Slovenská Ľupča	
										1131/5	10	orná pôda 1 204	Doterajší	
1550		1132		740	orná pôda					1132/1	656	orná pôda 1 204	Doterajší	
										1132/2	50	zastav.pl. 22 204	Obec Slovenská Ľupča	
										1132/3	13	zastav.pl. 22 204	Obec Slovenská Ľupča	
										1132/4	21	orná pôda 1 204	Doterajší	
4338		1146/1		1016	záhrady					1146/1	1014	záhrady 4 204	Doterajší	
										1146/12	2	zastav.pl. 22 204	Obec Slovenská Ľupča	



## VÝKAZ VÝMER

Doterajší stav					Zmeny					Nový stav					
Číslo			Výmera		Druh pozemku	Diel	k parcele číslo	m <sup>2</sup>	od parcele číslo	m <sup>2</sup>	Číslo parcely	Výmera		Druh pozemku kód	Vlastník (iná opráv.osoba) adresa (sídlo)
PK vl.	parcely		ha	m <sup>2</sup>								ha	m <sup>2</sup>		
LV	PK	KN													
1543		1146/2		229	záhrady						1146/2	224	záhrady 4 204	Doterajší	
											1146/13	5	zastav.pl. 22 204	Obec Slovenská Ľupča	
8		1146/3		1537	záhrady						1146/3	1526	záhrady 4 204	Doterajší	
											1146/14	9	zastav.pl. 22 204	Obec Slovenská Ľupča	
											1146/15	2	zastav.pl. 22 204	Obec Slovenská Ľupča	
4255		1147/1		233	orná pôda						1147/1	217	orná pôda 1 204	Doterajší	
											1147/4	16	zastav.pl. 22 204	Obec Slovenská Ľupča	
1550		1147/2		756	orná pôda						1147/2	612	orná pôda 1 204	Doterajší	
											1147/5	92	zastav.pl. 22 204	Obec Slovenská Ľupča	
											1147/6	52	zastav.pl. 22 204	Obec Slovenská Ľupča	
274		1148/1		2179	trv.tráv.p.						1148/1	2126	trv.tráv.p. 7 204	Doterajší	
											1148/6	3	zastav.pl. 22 204	Obec Slovenská Ľupča	
											1148/7	50	zastav.pl. 22 204	Obec Slovenská Ľupča	
459		1148/2		500	trv.tráv.p.						1148/2	496	trv.tráv.p. 7 204	Doterajší	
											1148/8	4	zastav.pl. 22 204	Obec Slovenská Ľupča	
255		1148/4		1137	trv.tráv.p.						1148/4	1130	trv.tráv.p. 7 204	Doterajší	

